

Met de camper door Europa

Italië Estland
Duitsland Frankrijk
Portugal Kroatië
Nederland
Denemarken België
Zwitserland
Ierland
Griekenland
Spanje Noorwegen
Letland
Hongarije Oostenrijk
Litouwen
Groot-Brittannië
Zweden Polen



- **Vertaling:** Jan Bos, Alexander van Kesteren, Marian van der Ster
- **Opmaak binnenwerk:** Asterisk*, Amsterdam
- **Opmaak omslag:** Keppie & Keppie, Varsenare
- **Omslagontwerp:** Keppie & Keppie, Varsenare
- **Omslagfoto:** Cookelma/iStock
- **Ontwerp lay-out:** Jean-Luc Cannet en H  l  ne Payelle
- **Oorspronkelijke titel:** L'Europe en Camping-car
- **Uitgevers:** Philippe Orain
Lieven Defour
- **Eindredactie:** H  l  ne Payelle, L'Ad   (Parijs)
- **Redactie:** Michel Chaput, Fabienne Darmostoupe, Serge Guillot,
Adriana Malgahaes, Andra-Florentina Ostafi, Florence
Piquot, Irina Racaru, Tony de Souza, Nicolas Thibaut
- **Cartografie:** Philippe Cannot, Thierry Lemasson, Iulia Daniela Nedelcu
- **Met dank aan:** Maria Gaspar, Philippe Gallet, Agn  s Matyja, Mich  le
Chapuis-Bonfini, St  phane Tantot, Herv   Dubois

   Michelin, 2019

   Cartografie: Michelin

   Nederlandse tekst: Uitgeverij Lannoo nv, Tielt, 2019

Contactadres

De Groene Reisgids

Uitgeverij Lannoo

Kasteelstraat 97

B-8700 Tielt

degroenereisgids@lannoo.be

De Groene Reisgids

Uitgeverij Terra Lannoo bv

Postbus 23202

1100 DS Amsterdam Zuidoost

degroenereisgids@terralannoo.nl

www.lannoo.com

D/2019/45/472 - NUR 512

ISBN 978 94 014 5814 6

Niets uit deze uitgave mag worden veeelvoudigd en/of openbaar gemaakt door middel van druk, fotokopie, microfilm of op welke wijze ook zonder voorafgaande schriftelijke toestemming van de uitgever.

Met de **camper** door **Europa**

Mobieler en verder dan ooit!

Met de camper door Europa: voor velen de manier bij uitstek om Europa te ontdekken! Deze Michelinids bevat routebeschrijvingen voor **75 uitstapjes met de camper** en is een handig hulpmiddel bij het reizen door Europa met zijn rijke culturele erfgoed. U vindt er voor iedere bestemming tips, aanbevelingen en recente en onmisbare informatie om van uw reis een onvergetelijke ervaring te maken.

Ontdek **in alle rust** met de camper de Noordkaap, de typisch Andalusische dorpjes, het Roemeense platteland, de Griekse havens, de Poolse bossen, de Belgische stranden, de Oostenrijkse musea, de Duitse route door de Alpen, de Kroatische watervallen, de Sloveense grotten, de Deense eilanden, de Toscaanse kerken, de Engelse kastelen, de Letse festivals enz. Ontdek **andere culturen** en laat u verrassen door de vele natuurlijke, culturele en gastronomische rijkdommen die Europa te bieden heeft.

In deze reisgids vindt u **75 ontdekkingstochten** door **25 landen** in alle windstreken van **Europa**, onderverdeeld in **3 grote zones**.

Wat staat er op het programma? Een **praktische schets** van ieder land, beschrijvingen van de reisroutes, nuttige tips, een woordenlijst per land, **reisroutes van vijf tot vijftien dagen**, tussen de 195 km en 2560 km, opgesplitst per dag, een beschrijving van de **belangrijkste bezienswaardigheden**, een **kaart** per rondrit, en bij elke route een selectie van **tankstations en parkeerplaatsen**, campings, goede restaurants en plaatselijke producten.

Alles in één gids voor nog meer vrijheid. Goede reis!

DE LANDEN IN DEZE GIDS

ZUID-EUROPA

-  Griekenland
-  Italië
-  Kroatië
-  Portugal
-  Slovenië
-  Spanje

NOORD-EUROPA

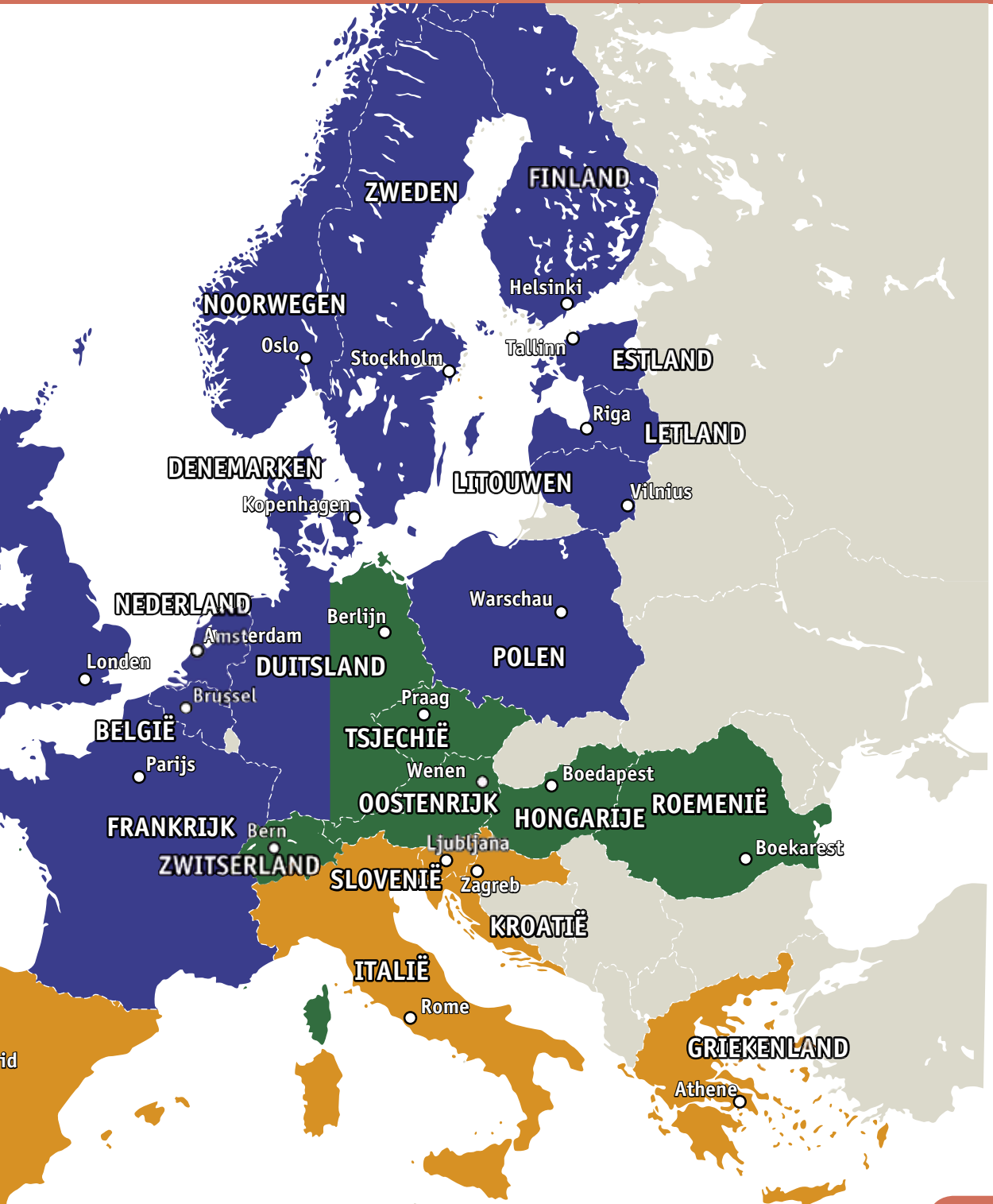
-  België
-  Denemarken
-  Duitsland
-  Estland
-  Finland
-  Frankrijk
-  Groot-Brittannië
-  Ierland
-  Letland
-  Litouwen
-  Nederland
-  Noorwegen
-  Polen
-  Zweden

OOST-EUROPA

-  Duitsland
-  Hongarije
-  Oostenrijk
-  Roemenië
-  Tsjechië
-  Zwitserland

Reisroutes in Europa






VERKLARING VAN DE SYMBOLEN

Campings

Categorieën *Categories* *Kategorien*

 Camping, van zeer comfortabel tot eenvoudig maar voldoende
Camping from very comfortable to simple but suitable
Komfortabel bis einfach, aber ordentlich

Extra mooie camping *Peaceful setting* *Besonders schöne Lage*





 Extra mooie camping, qua ligging, kwaliteit en verscheidenheid van de faciliteiten
Particularly pleasant setting, quality and range of services available
Landschaftlich schöne Lage, gutes und vielfältiges Serviceangebot

Voorzieningen voor campers *Facilities for campervans* *Dienstleistungen für Wohnmobil*






	Sanizuil voor campers <i>Point for campervans</i> <i>Versorgungsanschluss für Wohnmobil</i>		Speciaal voor campers ingerichte plaatsen <i>Sites equipped for campervans</i> <i>Stellplätze für Wohnmobil</i>
	Speciaal arrangement voor campers <i>Special price for campervans</i> <i>Sonderpreis für Wohnmobil</i>		

Prijzen in € *Charges in €* *Preise in €*














Dagprijzen *Daily charge* *Tagespreise*

 € 5	Per persoon <i>Per person</i> <i>Pro Person</i>	 € 6	Per staanplaats <i>Per pitch</i> <i>Platzgebühr</i>
 € 2	Per voertuig <i>Per vehicle</i> <i>Pro Fahrzeug</i>	 € 6,50 (4A)	Voor elektriciteit (per aantal ampères) <i>For electricity (by number of amperes)</i> <i>Stromverbrauch (Anzahl der Ampere)</i>


All-inprijs *Rates included* *Pauschalgebühren*

   Plaats voor 2 personen, inclusief voertuig en elektriciteit
 € 25 *Pitch for 2 persons including vehicle and electricity*
 (10A) *Stellplatz für 2 Personen, Fahrzeug und Strom inklusiv*


Recreatiemogelijkheden *Recreational facilities* *Freizeitmöglichkeiten*


	Fitnessruimte <i>Fitness room</i> <i>Fitnessraum</i>		Fietsverhuur <i>Cycle hire</i> <i>Fahrradverleih</i>
	Sauna <i>Sauna</i> <i>Sauna</i>	 	Tennisveld – Tennishal <i>Tennis courts open air – covered</i> <i>Tennisplatz – Hallentennisplatz</i>
	Zwemmen toegestaan <i>Bathing allowed</i> <i>Baden erlaubt</i>	 	Zwembad – Overdekt zwembad <i>Open air – covered swimming pool</i> <i>Freibad – Hallenbad</i>
	Waterglijbaan <i>Water slide</i> <i>Wasserrutschbahn</i>	 	Watersporten – Kano/Kajak <i>Water sports – Canoe/Cajak</i> <i>Wassersport – Kanu/Kajak</i>
	Vissen <i>Fishing</i> <i>Angeln</i>		Midgetgolf <i>Mini golf</i> <i>Minigolfplatz</i>


VERKLARING VAN DE SYMBOLEN


 Paardrijden
Riding
Reitzentrum


Faciliteiten *Facilities* Dienstleistungen


 Toezichthouder die dag en nacht bereikbaar is – Alleen overdag
A warden can be contacted 24h/24 – Day security only
Eine Aufsichtsperson kann Tag und Nacht bei Bedarf erreicht werden – Nur tagsüber bewacht


 Wasserette
Washing machines
Waschmaschinen

 Supermarkt – Levensmiddelenwinkel
Supermarket – Food shop
Supermarkt – Lebensmitteldeschaft

 Bar (met drankvergunning)
Bar (serving alcohol)
Bar mit Alkoholausschank


 Sanitaire voorzieningen voor gehandicapten
Sanitary installations for the disabled
Sanitäre Einrichtungen für Körperbehinderte


 Afhaalmaaltijden
Take away meals
Fertiggerichte zum Mitnehmen


 Restaurant, snackbar
Restaurant, snack-bar
Restaurant, Snack-Bar


Service- en parkeerplaatsen


Voorzieningen voor campers *Facilities for camper vans* Dienstleistungen für Wohnmobile


 Drinkwater
Drinking water
Trinkwasser

 Elektriciteit
Electricity
Stromanschluss

 Lozen van grijs water
Waste water change
Grauwasserentleerung

 Legen chemisch toilet (met draagbare tank)
Mobil toilet disposal
Entsorgung Mobiltoilette

30  - 24 uur Aantal plaatsen - maximale parkeertijd - prijs per dag
-€ 18/dag *Number of parks and rates - maximal time*
Anzahl von den Parkplätzen und Preis - maximale Zeit

 Beveiligde parking
Secure park
Sicheren Parkplätzen

Faciliteiten in de nabije omgeving *Facilities in close proximity* Dienstleistungen in der Nähe

 Openbaar toilet
Public toilets
Öffentliche Toiletten

 Wasserette
Laundry – washing machines
Waschmaschinen

 Restaurant
Restaurant
Restaurant

 Levensmiddelenwinkel
Food shop
Lebensmittelgeschäft

 Wifi

Een camper huren in het buitenland

Een camper huren in het buitenland kan een goede, goedkope, praktische en milieuvriendelijke oplossing zijn. U hoeft dan niet kilometers lang te rijden om op uw vakantiebestemming te komen. U kunt bijvoorbeeld ook het vliegtuig of de trein naar het land van bestemming nemen en daar overstappen op de camper die u van tevoren gereserveerd heeft.

Formaliteiten

Voor wie een camper wil huren in het buitenland gelden nagenoeg dezelfde formaliteiten als in Nederland en België:

- Een rijbewijs op uw naam, minimaal 1 jaar in bezit
- Een geldig paspoort of identiteitskaart
- Een internationale pinpas of creditcard

De minimumleeftijd om te mogen huren verschilt per land en ligt tussen de 21 en 25 jaar. U moet minimaal 1 jaar in het bezit zijn van een rijbewijs. Sommige verhuurders rekenen extra kosten voor bestuurders onder de 25 jaar.

Tips

Prijzen

De verhuurprijzen verschillen al naargelang het land en het type voertuig. Reken bijvoorbeeld voor Spanje op een bedrag tussen de € 1000 en 1500 voor een huurtermijn van 10 dagen voor 4 personen. Het aantal kilometers is vaak onbeperkt en de verzekeringen zijn bij de prijs inbegrepen.

Let op de verschillende extra's

Vergelijk de tarieven, extra's en verzekeringen. Sommige voorzieningen worden als extra gezien: kinderstoel, navigatiesysteem, campingtafel en -stoelen, airco, fiets, benodigdheden (vaatwerk, beddengoed, enz.).

Verzekeringen

De verplichte WAM-verzekering is over het algemeen bij de huurprijs inbegrepen. U kunt eventueel aanvullend een cascoverzekering (al dan niet met afkoop eigen risico) en diefstalverzekering afsluiten. Controleer op de achterkant van uw groene kaart voor welke landen u verzekerd bent.

Websites

www.campingcar-online.com/en/ – Partner van onder andere Avis. Informatie over het huren van campers in Italië, Sardinië, Spanje, Portugal, Schotland, Ierland, Engeland, Zweden, Noorwegen, Finland en Griekenland. Een Frans- en Engelstalige website met heel veel informatie.

www.travelhome.nl – Informatie over het huren van een camper wereldwijd. Travelhome is verschillende keren beloond met de Zoover Award voor de beste gespecialiseerde reisorganisatie.

www.camptoo.com/hire/motorhome – Voor wie een camper rechtstreeks bij een particulier wil huren.

www.globalcarrent.com – Degelijke Engelstalige site voor wie een camper bij een verhuurbedrijf wil huren. Wereldwijd georiënteerd.

De zee oversteken met een veerboot

Reserveren

Beschrijving van de camper

Let op wanneer u een reservering maakt voor de overtocht. Het begrip camper verschilt per organisatie (lengte en hoogte). Beschrijf het voertuig goed, sommige organisaties kunnen u, bij gebrek aan plaats, weigeren bij het inschepen wanneer u zich heeft vergist bij het invullen van de gegevens. Beschrijf alle voorwerpen die extra plaats innemen (fietsen achter op de camper, bagagerek op de auto).

Bergruim of autodek?

Sommige maatschappijen hebben twee mogelijkheden voor de oversteek.

Camper in het bergruim: u brengt de nacht door in een hut.

Camper op het autodek: u kunt in uw voertuig overnachten en bespaart u de kosten van een hut.

Voorzorgsmaatregel

Denk om het functioneren van de koelkast van uw voertuig: tijdens de oversteek moeten de gasflessen afgesloten zijn. De veerbootmaatschappijen zorgen voor een elektrische aansluiting (zorg dat u een verlengsnoer hebt dat lang genoeg is voor aansluiting aan de palen van 230 volt). U kunt ook een koelkast huren aan boord.

Agentschappen en maatschappijen

Agentschappen

Er zijn agentschappen die bemiddelen in veerbootovertochten, ook voor campers:

Direct Ferries: www.directferries.nl – heel Europa.

Viamare: www.viamare.com – Middellandse Zeegebied en Noord-Europa.

Veerbootmaatschappijen

U kunt ook rechtstreeks bij de veerbootmaatschappijen reserveren:

www.anek.gr

www.brittany-ferries.co.uk

www.carontetourist.it

www.mobylinen.nl

www.jadrolinija.hr

www.poferries.com

www.tallinksilja.com

www.vikingline.com

Overtochten

Voor sommige routes in deze gids is het noodzakelijk een oversteek te maken met de veerboot.

Italië-Sardinië: van Livorno naar Olbia, met Moby Lines (*zie route 19, blz. 130*).

Italië-Sicilië: van Calabrië naar Messina, met Caronte (*zie route 21, blz. 138*).

Kroatische eilanden: van Drvenik naar het eiland Hvar, met Jadrolinija (*zie route 25, blz. 154*).

Griekse eilanden: van Igoumenitsa naar Korfoe, verschillende maatschappijen, te reserveren via Direct Ferries (*zie route 27, blz. 162*).

Griekse vasteland-Kreta: van Piraeus naar Heraklion, met Anek Line via Direct Ferries (*zie route 29, blz. 170*).

Frankrijk-Groot-Brittannië: van Calais naar Dover, met P&O Ferries, of van Roscoff naar Plymouth, met Brittany Ferries (*zie route 30, blz. 176*).

Groot-Brittannië-Ierland: van Liverpool naar Dublin, met P&O Ferries (*zie route 37, blz. 204*).

Finland-Estland: van Helsinki naar Tallinn, met Tallink Silja en Viking Line (*zie route 50, blz. 256*).



DE LANDEN IN DEZE GIDS





Kavalek/Alto/Alto / iStock

Brugge

Praktische informatie

Verplichte documenten

- Roze rijbewijs van de EU
- Internationaal rijbewijs (alleen aanbevolen)
- Inschrijvingsbewijs van het voertuig of huurovereenkomst
- Nationaal kentekenbewijs
- Verzekeringsdocumenten (groene kaart)
- Paspoort (alleen aanbevolen)
- Volmacht als u een auto van derden gebruikt

Wetgeving

- Maximaal toegestaan alcoholgehalte in het bloed: 0,5 promille
- Aangepaste en goedgekeurde kinderzitjes verplicht tot 1,35 m
- Minimumleeftijd bestuurder: 18 jaar
- Veiligheidsgordel verplicht, zowel voor- als achterin
- Gemotoriseerde tweewielers moeten zowel overdag als 's nachts met dimlicht rijden
- Spijkerbanden beperkt toegestaan tussen 1 november en 31 maart
- Gevarendriehoek verplicht
- Eerstehulpkit verplicht
- Brandblusser verplicht
- Fluorescerend veiligheidshesje verplicht

Lokale naam: België / Belgique

Hoofdstad: Brussel / Bruxelles

Oppervlakte: 30.527 km²

Aantal inwoners: 11,7 miljoen

Munteenheid: euro



Toegestane maximumsnelheid

- Binnen de bebouwde kom: 50 km/u
- Op andere wegen: 90 km/u
- Op wegen met gescheiden rijbanen: 120 km/u
- Op autosnelwegen: 120 km/u

Bij regen liggen de maximumsnelheden lager..

Informatie

- In België is het verboden langer dan 24 uur ononderbroken op de openbare weg te parkeren
- De autosnelwegen zijn gratis. Er zijn echter maar heel weinig stopplaatsen langs de autosnelwegen.

Telefoneren

Naar België:
toets het landnummer 0032 in + het netnummer zonder de eerste 0 + het abonneenummer.

Ter plaatse:

Noodnummer alle hulpdiensten: 112.

Woordenlijst

Raadpleeg voor Wallonië de woordenlijst van Frankrijk.

Denemarken

Praktische informatie

Verplichte documenten

- Roze rijbewijs van de EU
- Internationaal rijbewijs (alleen aanbevolen)
- Inschrijvingsbewijs van het voertuig of huurovereenkomst
- Nationaal kentekenbewijs
- Verzekeringsdocumenten (groene kaart)
- Paspoort (alleen aanbevolen)
- Volmacht als u een auto van derden gebruikt

Wetgeving

- Maximaal toegestaan alcoholgehalte in het bloed: 0,5 promille
- Aangepaste en goedgekeurde kinderzitjes verplicht tot 3 jaar en 1,35 m
- Minimumleeftijd bestuurder: 18 jaar
- Veiligheidsgordel verplicht, zowel voor- als achterin
- Tweewielers: bestuurder en passagier moeten verplicht een helm dragen
- Dimlicht het hele jaar door overdag en 's avonds verplicht
- Spijkerbanden beperkt toegestaan tussen 1 november en 15 april
- Gevarendriehoek verplicht
- Eerstehulpkit aanbevolen
- Brandblusser aanbevolen
- Fluorescerend veiligheidshesje aanbevolen

Lokale naam: Danmark

Hoofdstad: Kopenhagen

Oppervlakte: 43.098 km²

Aantal inwoners: 5,8 miljoen

Munteenheid: Deense kroon (€ 1 = DKK 7,46)



Toegestane maximumsnelheid

- Binnen de bebouwde kom: 50 km/u
 - Op andere wegen: 80 km/u
 - Op autosnelwegen: 130 km/u
- Bij regen liggen de maximumsnelheden lager..

Opgelet, fietsers!

Binnen de bebouwde kom hebben fietsers op kruispunten voorrang.

Telefoneren

Naar Denemarken:

toets het landnummer 0045 in + het netnummer zonder de eerste 0 + het abonneenummer.

Ter plaatse:

Noodnummer alle hulpdiensten: 112.

Woordenlijst

Veel gebruikt

Ja **Ja** / Nee **Nej** / Goedendag **Goddag** / Goedenavond **Godaften** / Hallo **Hej** / Tot ziens **Farvel** / Alstublieft **Vær så god** / (Heel erg) bedankt **(Mange) tak** / Neemt u me niet kwalijk **Undskyld** / Gezondheid **Skål!** / Eten **Spise** / Drinken **Drikke** / Toiletten **Toalett**

Richtingaanwijzingen & vervoer

Rechtsaf **Til højre** / Linksaf **Til venstre** / Ingang **Indgang** / Uitgang **Udgang** / Autosnelweg **Motorvej** / Weg **Vej** / Stad **By** / Bezinstation **Tankstation** / Benzine **Benzin**

Eerste kennismaking

Ik wil graag... **Jeg Stad ønske...** / Ik begrijp het niet **Jeg forstår ikke** / Hoeveel kost dat? **Hvor meget koster det?**

Noodgevallen

Help! **Hjælp!** / Ziekenhuis **Sygehus** / Politie **Politi**

Het zachte zuiden van Schotland

↳ Vertrek: Edinburgh

↳ 7 dagen - 660 km

Dag 1

Na een bezoek aan **Edinburgh** (zie route 35) verlaat u de stad en volgt u de mooie A198 langs de kust. Via de leuke havenstad **North Berwick** rijdt u naar **Tantallon Castle**, een indrukwekkende burcht van rode zandsteen, die tegen de kliffen is aangebouwd. Ga door naar Dunbar en zijn stenen haven. Neem de A1 en dan de A1107 voor een heel mooie rit. Vanuit het vissersstadje **Saint Abbs** is het leuk wandelen in het natuurreservaat, dat bekendstaat om zijn kliffen, stranden, ontelbare vogels en betoverende panorama's.

Dag 2

Over de pittoreske A6105 en A6089 bereikt u het classicistische **Mellerstain**. Bezoek vervolgens in **Kelso** het grote Floors Castle, waar de film *Greystoke* werd gedraaid. De A699 leidt daarna naar de mooie ruïnes van **Dryburgh Abbey**, en naar **Melrose**. In de schaduw van de drie toppen van de Eildons ligt Melrose rond de ruïnes van de abdij, midden in het Tweeddal. Op een van de trappen van het gebouw, dat in 1136 door monniken van de cisterciënzerorde werd gesticht, staat de inscriptie: *'Be Halde to ye hende'* ('Houd in gedachten het einde, uw redding'). Dit werd het motto van de stad. Deze plek wordt in de zomer druk bezocht en is een goede uitvalsbasis voor de verkenning van het omliggende platteland.



De kapel van Rosslyn, in Roslin, even buiten Edinburgh

Dag 3

Neem vanuit **Melrose** de A68 naar Jedburgh, met zijn hooggelegen 12de-eeuwse abdij en enkele andere interessante gebouwen. Rijd langs de Engelse 'grens' over de mooie weggetjes van **Liddesdale**. Volg de borden naar **Hermitage Castle**, een fotogenieke, kleine middeleeuwse burcht, omgeven door heideland-schap.

De rit gaat dan naar **Langholm** en vervolgens naar **Lockerbie**. Boven deze laatste stad hangt nog altijd de donkere herinnering aan de aanslag op 21 december 1988, waarbij een Boeing 747 boven Lockerbie ontplofte. Wie tijd overheeft, kan een uitstapje maken naar **Eskdalemuir** en zijn verrassende Tibetaanse tempel. Na aankomst in **Dumfries** kunt u de dag afronden met een rit naar Caerlaverock Castle, met een driehoekig grondplan.

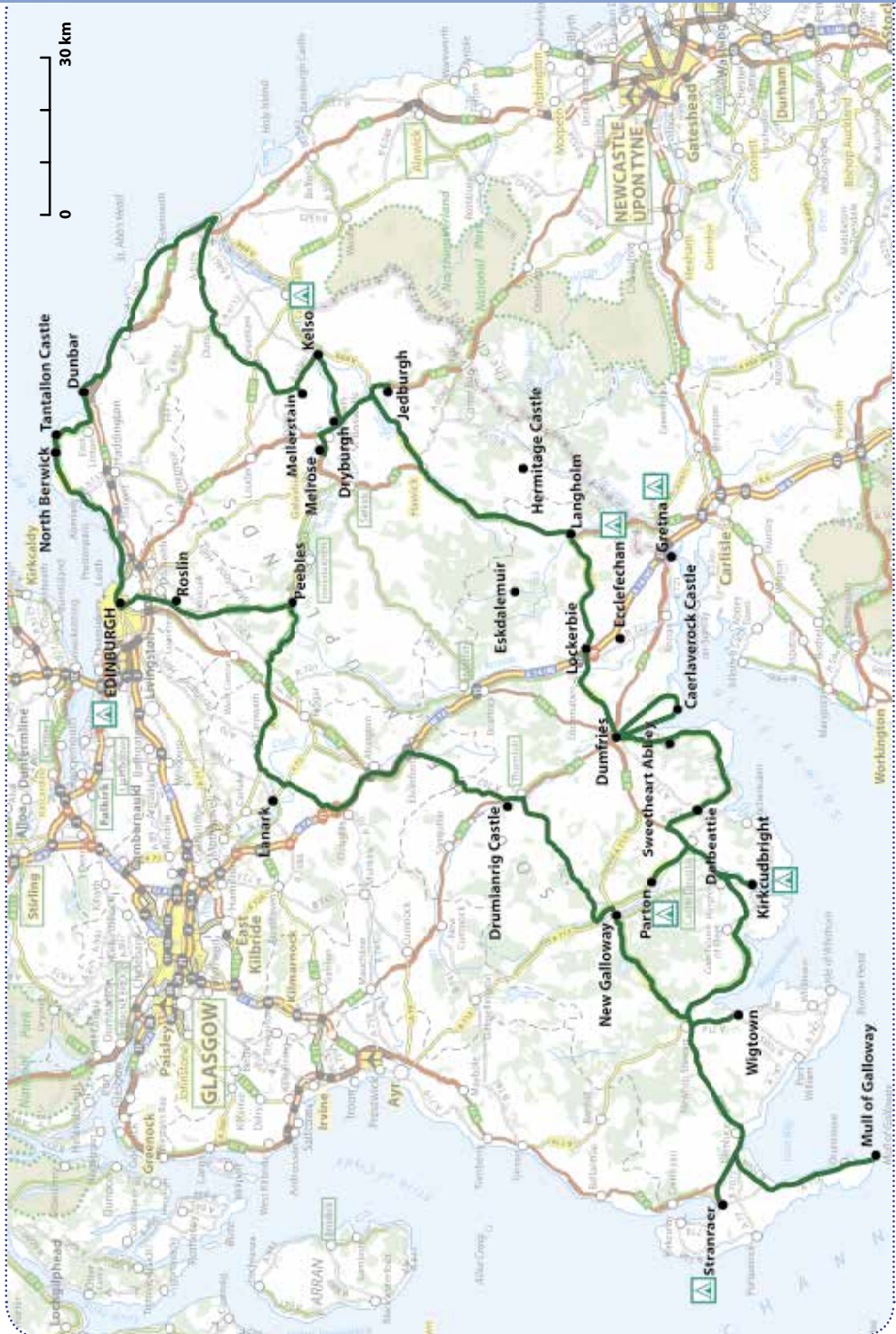
Dag 4

Dumfries is een drukke stad aan de oevers van de Nith, niet ver van de monding van de stroom, en was lange tijd de grootste agglomeratie in het zuidwesten van Schotland. Het is een actief toeristisch centrum en een goede uitvalsbasis om de omgeving te verkennen. Landbouw blijft de hoofdactiviteit van Dumfries, ondanks een inspanning om meer industriële en administratieve activiteiten te ontwikkelen. De stad heeft belangrijke historische banden met de nationale dichter Robert Burns, die er gedurende de laatste vijf jaar van zijn leven douaneofficier was. Breng zeker een bezoekje aan Midsteeple, Burns House en Dumfries Museum, dat een mooi uitzicht biedt op de stad.

Dag 5

Verlaat Dumfries via de A710 naar **Sweetheart Abbey**, waar u mooie

Het zachte zuiden van Schotland



ruïnes van roze natuursteen wachten. Volg de weg naar **Dalbeattie**. Wie van natuur houdt, kan vandaar Threave Gardens (bloemen, bos) bezoeken. Liefhebbers van oude gebouwen zullen liever naar Castle Douglas gaan. Pauzeer in het kleine stadje **Kirkcudbright**. Het plaatsje lokt heel wat kunstenaars, aangetrokken door het milde klimaat van de zogenoemde 'Schotse Riviera'. Rijd door naar **Wigtown**, een stadje dat bekend is om zijn vele boekhandels.

Dag 6

Vanaf hier hebt u twee mogelijkheden (die elkaar ook kunnen aanvullen): óf u rijdt door naar het uiteinde van de Rhinns of Galloway om bij **Mull of Galloway** te genieten van de mooie landschappen, óf u zet koers naar Newton Stuart, de toegangspoort tot het grootste woud van Groot-Brittannië, het **Galloway Forest Park**, op een van de mooiste plekken van de zuidelijke Uplands, met beboste heuvels en bergen, me-

ren en rivieren. In het park zijn talrijke activiteiten mogelijk (bergbeklimmen, vissen, kamperen, zwemmen). Het park wordt bevolkt door heel wat wilde dieren, die geregeld uw pad kruisen tijdens een wandeling of fietstocht door de streek. Overnacht in **Stranraer**.

Dag 7

Neem vanuit **New Galloway** de A702 naar **Drumlanrig Castle**. Het spectaculaire silhouet van het kasteel tekent zich af in een schitterende omgeving. Dezelfde weg leidt naar **New Lanark**, een aardig dorp dat beschermd wordt door Unesco.

Voor u terugkeert naar Edinburgh kunt u nog even een stop maken in **Peebles**, beroemd om zijn betoverende omgeving en het kasteel Traquair House. Ook **Rosslyn Chapel** is de moeite waard. Dit 15de-eeuwse hoogstandje van fijne beeldhouwkunst werd beroemd door de *Da Vinci Code*.

Toeristenbureau

North Berwick

School Rd., North Berwick Library -
☎ 01620 820 700 - www.northberwick.co.uk - ma en vr. 9.00-17.00, di en do 9.00-19.00, wo 10.00-17.00, za 10.00-16.00 u - zo gesl.

Telefoneren naar Groot-Brittannië:

00 44 + netnummer zonder de eerste 0 + abonneenummer

Voor meer informatie:

Michelinkaart nr. 503
De Groene Reisgids Schotland

Campings

Ecclefechan

Hoddom Castle Caravan Park

Hoddom, Nr Lockerbie -
☎ 01576 300251 -
www.hoddomcastle.co.uk
Eind maart-eind okt. 11 ha (76 staanpl.)
Tarief: (2018) € 30,62    
 (10A)
 zelfgebouwde sanitair
Recreatie:     barbecue
Faciliteiten:    
GPS: W 3.32311 N 55.04452

Edinburgh

Mortonhall Caravan & Camping Park

38 Mortonhall Gate, Frogston Road -
☎ 01316 641533 -
www.meadowhead.co.uk - Permanent
9 ha (320 staanpl.)
Tarief: (2018) € 37,31    
 (6A)
 zelfgebouwde sanitair
Recreatie: golfterrein
Faciliteiten:    
GPS: W 3.18027 N 55.90303







Gretna

Braids Caravan Park

Annan Road - ☎ 01461 337409 -
www.thebraids caravanpark.co.uk -
Permanent - 4,5 ha (96 staanpl.)
 zelfgebouwde sanitair
Recreatie:  (strand)  barbecue
Faciliteiten:  
 Dicht bij het centrum (500 m).
GPS: W 3.07342 N 54.99625

Kelso

Kirkfield Caravan Park

Grafton Road - Town Yetholm -
☎ 077 91 291956 -
www.kirkfieldcaravanpark.co.uk
april-okt. (15 staanpl.)
Tarief: (2018) € 20,98   
 (10A)
 sanitair
Faciliteiten: 
GPS: W 2.28526 N 55.54652

Het zachte zuiden van Schotland

Kirkcudbright

▲ Silvercraigs Caravan and Camping Site

Silvercraigs Road - ☎ 078 24 528482 - www.silvercraigscaravanpark.co.uk - Begin maart-eind okt. 1,32 ha (56 staanpl.)
Tarief: (2018) € 22,68 🧑🧑 🚗 📺
(6A)
🚻 zelfgebouwde sanitair
Recreatie: 🏌️⛳️ golfterrein, barbecue
Faciliteiten: 📶 📺 🚰 🚿
GPS: W 4.04342 N 54.837

Parton

▲ Loch Ken Holiday Park

Castle Douglas - ☎ 01644 470282 - www.lochkenholidaypark.co.uk - Permanent - 4 ha (100 staanpl.)
Tarief: (2018) € 29,49 🧑🧑 🚗 📺
(10A)
🚻 zelfgebouwde sanitair
Recreatie: 🏌️⛳️ (waterpartij) 🚣
Faciliteiten: 📶 📺 🚰 🚿
GPS: W 4.05623 N 55.01017

Stranraer

▲ Aird Donald Caravan Park

London Road - ☎ 01776 702025 - www.aird-donald.com - Permanent 5 ha (75 staanpl.)
Tarief: 📺 € 23,82 📺 (10A)
🚻 zelfgebouwde sanitair
Recreatie: 🏌️⛳️ 🏖️ (strand)
Faciliteiten: 📶 📺 🚰 🚿
GPS: W 5.00626 N 54.90108

Aanbevolen

Dumfries

✂️ **Bruno's Italian Restaurant** - 3 Balmoral Rd - ☎ 01387 255 757 - www.brunosrestaurant.co.uk - 📺 - *gesl. di - vanaf 17.30 u - menu's £ 14,50/33 - à la carte £ 11/25.* Dit Italiaanse restaurant heeft een goedgevulde kaart en menu's met 2 of 3 gerechten voor voordelige prijzen.

Dunbar

✂️ **Food Hamper** - 124 High St - ☎ 01368 865 152 - www.thefoodhamper.co.uk - 8.00-16.00 u - *minder dan £ 10.* Een delicatessenwinkel met soep, salades, quiches en sandwiches.

✂️ **The Creel Restaurant** - The Harbour, 25 Lamer St - ☎ 01368 863 279 - www.creelrestaurant.co.uk - 12.00-14.00, 18.30-21.00, wo 18.30-21.00, zo 12.00-14.00 u - *gesl. ma en di - lunchmenu's £ 18/21 - menu £ 26/29.* Bistro in de oude haven. De nadruk ligt op vis.

Edinburgh

Zie ook de vorige route.

✂️ **The Grain Store** - 30 Victoria St, op de bovenverdieping - ☎ 0131 225 7635 - www.grainstore-restaurant.co.uk - 12.00-14.30, 18.00-21.45, zo 12.00-14.30, 18.00-21.30 u - *lunchmenu's £ 14/16 - gerechten £ 18/32.* Een landelijke sfeer en eetruimten met zwartgerookte stenen gewelven. Typisch Schotse gerechten, waaronder klassiekers als rundvlees van het Angusras uit Aberdeen en voorgerechten met zeevruchten.

✂️ **The Dogs** - 110 Hanover St - ☎ 0131 220 1208 - www.thedogsonline.co.uk - 12.00-14.30, 18.00-22.00 u, za, zo 12.00-16.00, 18.00-22.00 u - *gesl. 1 jan. en 25 dec. - gerechten £ 15/30.* Een restaurant op de eerste verdieping van een georgiaans huis met een moderne inrichting en op de kaart eigentijdse gerechten op basis van Engels en Schotse producten. Vooral veel vlees en vis.

Kelso

✂️ **Caroline's Coffee Shop & Tea Room** - 45 Horsemarket - ☎ 01573 226996 - 8.30-17.00 u - *zo alleen in de zomer open - gerechten £ 7/10.* Deze café-tearoom in het centrum serveert ook snacks.

Kirkcudbright

✂️ **Harbour Lights** - 32 St Cuthbert St. - ☎ 07565 556226 - 10.00-20.00 u (16.00 u in de winter) - £ 7. In deze café-bistro-galerie midden in Kirkcudbright werkt men met verse, lokale producten.

Lanark

✂️ **Crown Tavern** - 17 Hope St - ☎ 0155 664 639 - www.crown-tavern.com - 12.00-14.00, 17.00-21.00, za, zo 12.00-16.00, 17.00-21.30 u - *gerechten £ 6/25.* In deze herberg, die typisch is voor de kleinere Schotse steden, komt men meer voor het interieur (overal kamerbreed tapijt en gevernist hout) dan voor de gerechten. Gelegen in de mooiste straat van Lanark.

Melrose

✂️ **The Hoebridge Inn** - Gattonside, 4 km ten noorden van Melrose - ☎ 01896 823 082 - www.thehoebridgeinn.com - 17.30-21.30 u - *gesl. zo-di - gerechten £ 17/23.* In dit restaurant, omgeven door een tuin, komt men voor de traditionele gerechten (zeevruchten, rund en lam).

Peebles

✂️ **The Horseshoe** - Edinburgh Rd - Eddleston (7,5 km ten noorden van Peebles) - ☎ 01721 730225 - www.horseshoeinn.co.uk - 📺 - *lunchformules £ 8,95/11,95 - gerechten £ 10,95/29.* In deze voormalige herberg langs de weg zijn nu een restaurant en een bar gevestigd. Het restaurant biedt een ruim aanbod aan salades, vlees, vis en originele gerechten met een hoofdrol voor lokale producten. Ook interessante lunchformules.

De belangrijkste steden van Schotland

➔ *Vertrek: Edinburgh*

➔ *8 dagen - 370 km*

Dag 1 en 2

De romantische Schotse hoofdstad, die beschouwd wordt als de mooiste stad van Groot-Brittannië (voor of net na Londen?), lokt meer en meer toeristen. U zult dus niet alleen zijn wanneer u uw bezoek in **Edinburgh** start bij de beroemde burcht, die boven de stad ligt (een indrukwekkend panorama!). Daal af naar de 'begane grond' en wandel door High Street (of Royal Mile). Dit plaatje is vaak te zien op ansichtkaarten. Maak een tussenstop bij de Saint Giles Cathedral met haar mooie stenen gewelven. Rond de kerk staan de imposante gebouwen van het Parliament House. Verder oostwaarts ligt Huntly House. In de met houtwerk versierde zalen wordt de geschiedenis van de stad uit de doeken gedaan. Wat een contrast met het uiterst moderne en controversele Scottish Parliament, een ontwerp van Miralles! Aan het eind van de Royal Mile staat het grote Palace of Holyroodhouse. Bij mooi weer loont het de moeite om naar Arthur's Seat te klimmen. Hier kunt u genieten van het panorama (360°!), de burcht inbegrepen. Begin de volgende dag op de Grassmarket. Rond dit mooie plein liggen oude straatjes en luxeboetiekjes. Het Museum of Scotland is vlakbij. Als u de Royal Mile oversteekt, kunt u in de National Gallery de doeken van grote meesters bewonderen. Wandel daarna door de fraai ontworpen georgiaanse wijk New Town. **Leith**,



De Princes Street Gardens in Edinburgh

M. Rellini / Sime / Photonstop

de haven waar het koninklijke jacht *Britannia* aangemeerd ligt, is een aangename afsluiting van deze dag. In de gerenoveerde pakhuizen zijn leuke restaurants gevestigd.

Dag 3

Neem de M9 naar **Stirling**, maar vergeet niet een kleine omweg te maken om de ongelofelijke, roterende bootlift **Falkirk Wheel** te bewonderen. Bezoek vervolgens Stirling met zijn hooggelegen burcht vol geschiedenis en het monument voor de nationale held Wallace. Rijd even heen en terug naar Dunblane voor de schitterende kathedraal.

Dag 4

De A91 leidt naar **Dollar** en het sombere **Castle Campbell**, dat tussen de varens ligt. Bij mooi weer kunt u genieten van panorama's en schitterende wandelingen. Dezelfde weg

leidt vervolgens naar **Loch Leven** en zijn fotogenieke ruïnes op een eiland. Hierna voert de M90 u naar **Perth**, dat drie eeuwen lang de Schotse hoofdstad was. Bezoek Scone Palace, een belangrijke historische bezienswaardigheid buiten de stad.

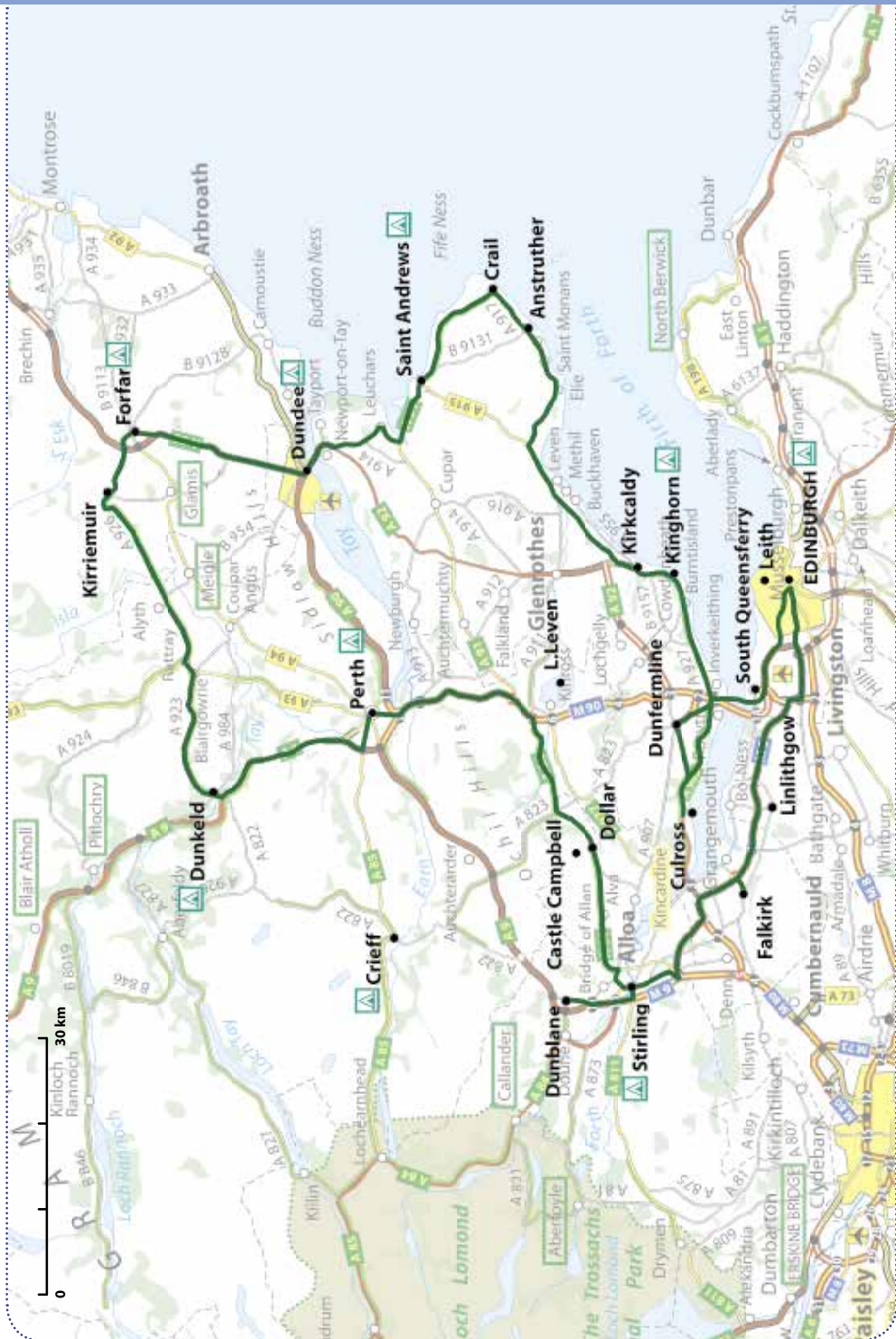
Dag 5

Neem de A9 naar het charmante plaatsje **Dunkeld**, ooit de zetel van de kerkelijke macht. Daarna gaat het richting **Kirriemuir**, de stad van de geestelijke vader van Peter Pan, en vervolgens Forfar, ooit de hoofdstad van de Picten, om er het mooie spookkasteel van Glamis te bezoeken.

Dag 6

Dundee is het centrum van de jute en de jam (er zijn recepten teruggevonden die dateren uit de 16de eeuw). In de stad vindt u twee boeiende musea: Discovery Point (over de

De belangrijkste steden van Schotland



ROUTES VAN WEST NAAR OOST EN VICE VERSA

